

NOTAT

OPPDRA Reguleringsplan Kongsfjord- konsekvenser reindrift	OPPDRAGSLEDER Øystein Willersrud	DATO 18.02.2013
OPPDRAGSNUMMER 447 921	OPPRETTET AV Mats Haneborg Finne	

Konsekvenser for reindrift av reguleringsplan Kongsfjord

Planlagte tiltak i området

Planlagte tiltak i området som blir vurderes i dette notatet er:

1. En utbygging av nytt fiskebruk i Kobbkroken.
2. Utvikling av Veines-halvøya til friluftsområde med særlig tilrettelegging for fuglekikking. Dette innebærer noe opprustning av vei og parkeringsmuligheter ved Veineshalsen, merking av stier utover mot Veines-odden, og noe opparbeiding av utkikkspunkter for fuglekikking.

Det er i første rekke økningen i menneskelig aktivitet på Veines-halvøya knyttet til utvikling av området for friluftsliv som kan ha konsekvens for reindrift. Influensområde for det to tiltakene er øst og nordøst for Berlevågeveien forbi Kongsfjord (vei 890, se skravert felt i Figur 1).



Figur 1 Influensområde for reguleringsplan Kongsfjord (skravert felt).

Metode for konsekvensvurdering

Metodikk for konsekvensvurderingen følger Statens vegvesens håndbok 140. Raggonjarga reinbeitedistrikt (rbd) v/Magne Andersen er kontaktet for opplysninger om reindriftas bruk av området. I tillegg er det hentet opplysninger distriktplanen til Raggonjarga rbd (planperiode 2011-2015), og fra reindriftas arealbrukskart (Reindriftsforvaltningen). Området ble også befart i august 2011 av Mats Finne, Sweco Norge.

Status og verdi

Det berørte området er en del av reinbeiteområdet til distrikt 7 Raggonjarga. Distriktet har et øvre reintall på 4000 rein i vårflokk, og hadde mars 2011 et reintall på ca. 4000. Reintallet har de siste 8 årene vært relativt stabilt, og variert mellom 3500 og 4000 dyr (Reindriftsforvaltningen 2012). Distriktet har 8 siida-andeler, og driver samlet om sommeren, men deler flokken i 2 vinter-siidaer.

Generelt om beitebruk og anlegg i Raggonjarga

Raggonjargas beiteområdet er på vestre del av Varangerhalvøya og strekker seg til finskegrensa i sør. Distriktet har også beiteområder på vestsiden av Tanaelva. Raggonjarga er fysisk oppdelt i 3 deler ved hjelp av gjerdeanlegg. Vinterområdet er ligger i sør mot finskegrensen, vår- og høstbeiter er sørvest på Varangerhalvøya, mens vår- og sommerbeitene er helt nord i distriktet, på nordvestre del av Varangerhalvøya.

Distriktets hovedkalvingsområde er fra Gulgo i vest og østover til Kongsfjord dalen og ned til Strømmen og rundt Raggonjarga (Figur 2). I tillegg skjer det spredt kalving i området noe lengre sør; fra Lille Molvik og østover mot Buevann og ned mot Båtsfjord.

Utover sommeren beiter reinen seg gradvis sørover, og tas normalt inn i gjerdet mellom Stjernevann og Austertana for merkingen i første halvdel av august.

Reinen slippes så nord for gjerdet igjen etter merking, og beiter i dette området frem til slakting som foregår i det samme anlegget i første halvdel av september.

Etter slakting beiter også reinen nord for gjerdet under brunsten.

Etter brunsten tas reinen igjen inn i anlegget for hovedslakting og restmerking og slippes så sør for gjerdet hvor den beiter sørover mot Seidafjellet, der den tas inn i gjerdet på Seidafjellet der restslakting foregår, før den slippes på vinterbeite sør i distriktet.

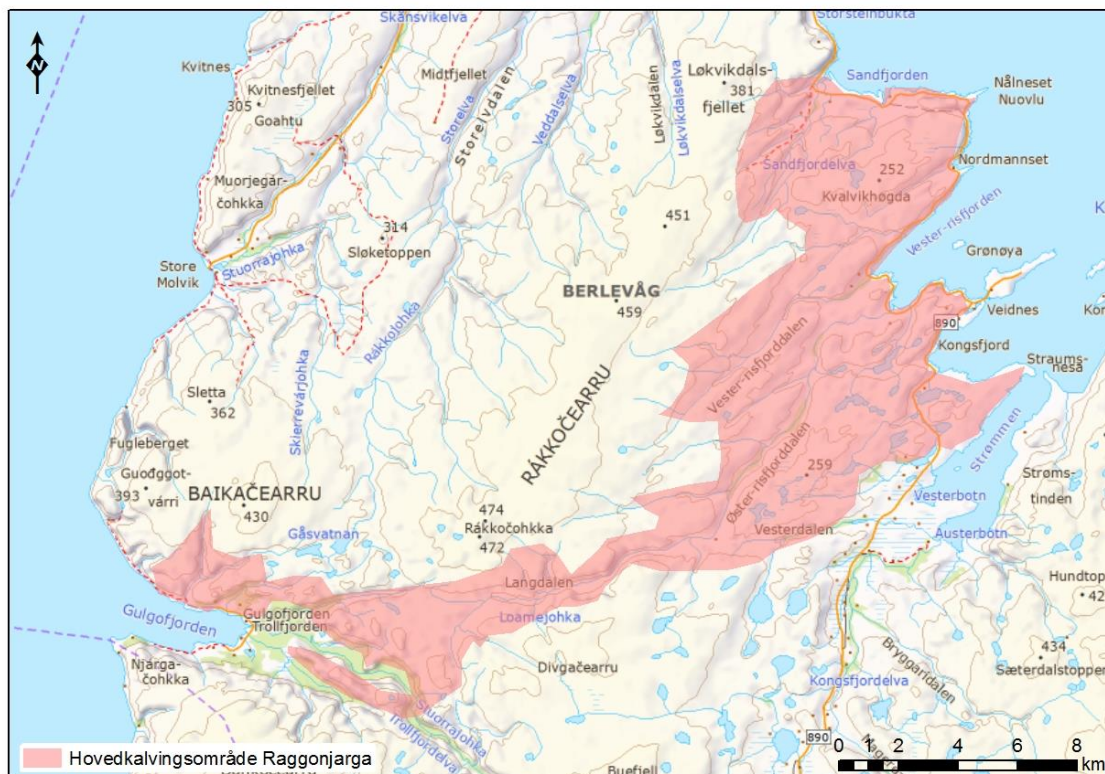
Verdivurdering av influensområdet ved Kobbkroken og Veidneshalvøya

I nærheten av tettstedet Kobbkroken og på Veidneshalvøya er det ingen reindriftsanlegg eller gjerder. Området nord og vest for fiskeværet, på vestsiden av Berlevågveien, er en del av hovedkalvingsområdet som strekker seg fra Gulgo fjorden ved Tanafjorden og tvers over halvøya til Kongsfjorden og Strømmen (Figur 2). Området øst for Berlevågen, ved tettstedet Kobbkroken der fiskebruket er planlagt, er avmerket som sommerbeite. Veidnes-halvøya er avmerket på kartet som vår- og sommerbeite. Området er tidlig bart, og blir særlig brukt om våren i år med sein snøsmelting (pers. medd. Magne Andersen).

For å komme ut på Veidnes-halvøya må reinen følge bilveien og passere tett på bebyggelsen på Veidneshalsen (se Figur 1). I følge reieierne er det primært okserein som bruker området.

Verken Veineshalvøya eller nærområdet til Kobbkroken, øst for Berlevågbeien, er mye brukt av rein, men dette varierer en del mellom år. På grunn av nærhet til bebyggelsen er det i hovedsak okserein og i noe grad fjorårskalver som beiter her. Simler med kalv er normalt sky, og holder lengre avstand til bebygde områder.

Fordi området er har mye menneskelig aktivitet er det vurdert å ha liten/middels verdi for reindrift.



Figur 2 Oversikt over hovedkalvingsområde til Raggonjarga reinbeitedistrikt (kilde Reindriftsforvaltningen www.reindrift.no).

Vurdering av påvirkning og konsekvens

Etablering av nytt fiskebruk i tettstedet Kobbkroken er ikke vurdert å påvirke reindrift i vesentlig grad. Utviklingen som er planlagt på Veines-halvøya vil derimot kunne påvirke reinbeite i området.

Det er ingen konkrete planer for tiltak på halvøya, men det er tenkt tilrettelagt for turisme og da spesielt for aktiviteten fuglekikking. Det er også planer for en opprusting av veien ut til bebyggelsen på Veineshalsen, og en ny parkeringsplass her som også gjør det mulig for turistbussene å snu. Vi antar at det utover på halvøya vil bli noe merking av stier, og opparbeiding av tårn eller lignende for fuglekikking.

Området har også i dag en del trafikk, og menneskelig aktivitet fordi det er bolighus og et gjestehus på Veineshalsen. Kongsfjord Gjeste- og konferansesentrum har 7 rom for overnatting, restaurant og tilbyr lokaler til kurs og konferanser. Med en utvikling av området til turistformål antar vi at strømmen av turister til Veineshalsen vil øke, og at naturområdet på halvøya videre nordover vil få mer ferdsel. Den økte aktiviteten vil være i sommerhalvåret, som sammenfaller med perioden området blir brukt av rein.

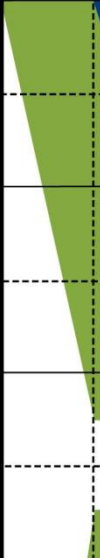
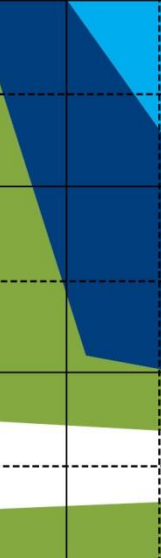
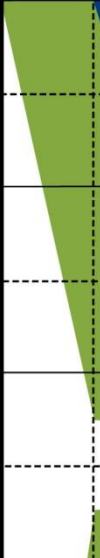
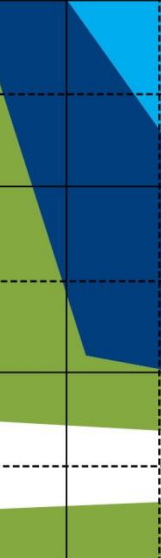
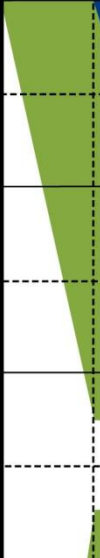
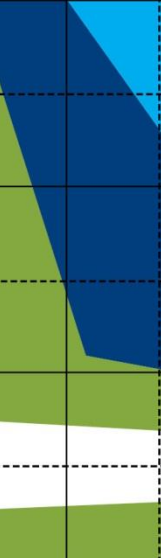
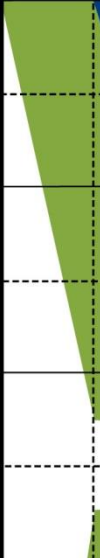
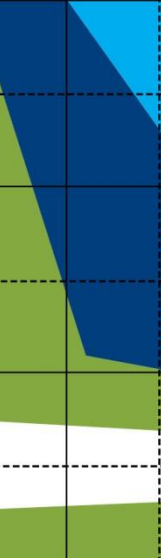
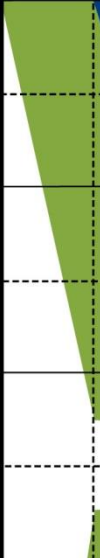
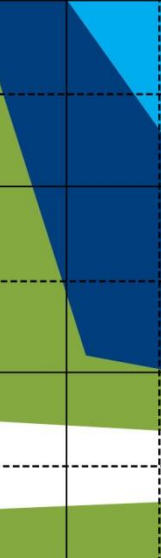
Rein som bruker området i dag må passere tett på bebygde områder, og det er derfor rein som har høy toleranse for menneskelig aktivitet som bruker området mest (gjærne godt voksne bukker). Av den grunn blir påvirkningen av økt menneskelig aktivitet i området mindre enn om tiltaket hadde skjedd i et område som ble mye brukt av simler med kalv. Allikevel vil økt turisme føre til noe mindre beiting på Veines-halvøya, og at dyr som fortsetter å bruke området vil bli mer forstyrret enn i dag, og at verdien av området som reinbeite derfor blir redusert.

Ved tilrettelegging for turisme vil det være en fordel om det etableres merkete stier til utkikkspunktene, og at traseene legges utenom de beste beiteområdene for rein. Ferdsel langs etablerte stier gir forutsigbarhet for reinen, og dermed redusert stressnivå.

Fordi området nesten utelukkende brukes av okserein, som har relativt høy toleranse for menneskelig aktivitet, vurderes tiltaket å få liten negativ påvirkning for reinbeite i området. Fordi området er vurdert å ha liten/middels verdi vil konsekvensgraden bli liten negativ.



Ortofoto over Veines fra nordvest mot sørøst (hentet fra Norgei3D.no).

Betydning Ingen	Omfang		
	Liten	Middels	Stor
Stort positivt			Meget stor positiv virkning (++++)
			Stor positiv virkning (+++)
Middels positivt			Middels positiv virkning (++)
			Liten positiv virkning (+)
Lite positivt Intet omfang Lite negativt			Ubetydelig (0)
			Liten negativ virkning (-)
Middels negativt			Middels negativ virkning (- -)
			Stor negativ virkning (- - -)
Stort negativt			Meget stor negativ virkning (----)

Konsekvensmatrise fra Statens vegvesen håndbok 140.