



Forslag til Kommunedelplan for Berlevåg industripark



TEGNFORKLARING

PLAN- OG BYGNINGSLOVEN KAP. 11 KOMMUNEPLAN


Begyggelse og anlegg (PBL. §11-7 NR.1)

-  Næringsbebyggelse (N) - framtidig
-  Andre typer bebyggelse (AB) (renseanlegg) - nåværende


Samferdselsanlegg og teknisk infrastruktur (PBL. §11-7 NR.2)

-  Veg - nåværende
-  Havn (H) - framtidig


Grønnstruktur (PBL. §11-7 NR.3)

-  Blågrønnstruktur (G) - framtidig





Landbruk-, natur- og friluftsmål samt reindrift (PBL. §11-7 NR.5)

-  LNFR-areal - nåværende

Bruk og vern av sjø og vassdrag (PBL. §11-7 NR.6)

-  Havneområde i sjø (HS) - framtidig




Hensynsoner (PBL. §11-8)

-  Faresone - Høyspenningsanlegg (inkl. høyspentkabler) (H370)
-  Hensynssone - Bevaring naturmiljø (H560)
-  Hensynssone - Bevaring kulturmiljø (H570)
-  Båndlegging etter lov om kulturminner - nåværende (H730)

Bestemmelseområde (PBL. §11-9)

-  Bestemmelseområde med -grense (#1)

Linje- og punktsymboler:


-  Planens begrensning
-  Grense for arealmål
-  Grense for fare-, hensyns- og båndleggingssoner
- Abc Påskrift

Basiskart (FKB) er tegnet med gråfarge.

Kartopplysninger

Kilde for basiskart: Tana kommune
Dato for basiskart: mai 2020
Koordinatsystem: UTM sone 35, Euref89
Høydegrunnlag: NN 2000

Ekvidistanse 5 m
Kartmålestokk 1:10000 (A3-format)



Nasjonal arealplan-ID:
5440_2019001

Plantype:
Kommunedelplan (areal)

Forslagsstiller:
Berlevåg kommune

Saksnummer:
19/00005

SAKSBEHANDLING ETTER PLAN- OG BYGNINGSLOVEN

Dato for siste revisjon av plankart: 2020-06-17	Behandl.organ:	Møtesaksnr.:	Dato:	Signatur:
Vedtatt igangsetting/oppstart av planarbeidet:	Formannskapet	01/19	16.01.19	bjamje
Høring og offentlig ettersyn planprogram fra 21. januar til 5. mars 2019				
Fastsettelse av planprogram:	Komm.styret	19/20	26.03.20	bjamje
Vedtatt om utleggelse til offentlig ettersyn:	Formannskapet	60/20	16.06.20	bjamje
Høring og offentlig ettersyn planforslag fra 22. juni til 4. september 2020				
Vedtatt av plan:	Komm.styret			
Kunngjøring av planvedtak:				

 **Berlevåg kommune**
Rådhusgata 2, 9980 Berlevåg
Telefon: 78 78 20 00



Plankartet er produsert av: Rambøll Norge AS, Alta. Oppdragsnr.: 1350040342

